


Dodatkowo ustawić znak D-4a za ul. Działkową



Starostwo Powiatowe w Zawierciu  
zatwierdzam/opiniuję  
data 10 STY. 2022

*[Handwritten signature]*  
10.12.2022 AP



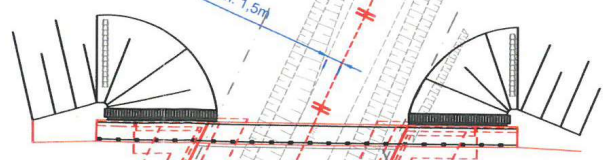
- Oznakowanie pionowe projektowane tymcz.
- Oznakowanie pionowe docelowe
- Oznakowanie pionowe istniejące
- Krawędź istniejącej drogi
- Oznakowanie poziome docelowe

Jednostka projektowa		DROGMOL Spółka z ograniczoną odpowiedzialnością Sp. k. (dawniej DM I Sp. z o. o.) 42-625 Pyrzowice, ul. Wolności 84 NIP: 645 25 65 502; tel./fax: 32 284 84 84
Zamawiający		Generalna Dyrekcja Dróg Krajowych i Autostrad Oddział w Katowicach ul. Myśliwska 5, 40-017 Katowice
Wykonawca		KOBYLARNIA S.A. ul. Zakole 1, Kobylarnia 86-061 Brzoza
Tytuł projektu	Budowa obwodnicy Poręby i Zawiercia w ciągu drogi krajowej nr 78 odc. Siewierz - Poręba - Zawiercie (Kromotów) - od km 105+836 do km 122+500	
Tytuł rysunku	Plan sytuacyjny Etap 1 - Prace przy obiekcie WD 1.2A na drodze powiatowej DP1728S	
Projektował	<i>Sroka</i>	Sprawdził
mgr inż. M. Sroka		mgr inż. P. Jodłowski
Nr rys	01	Data
		07.2021
Skala	1:500	

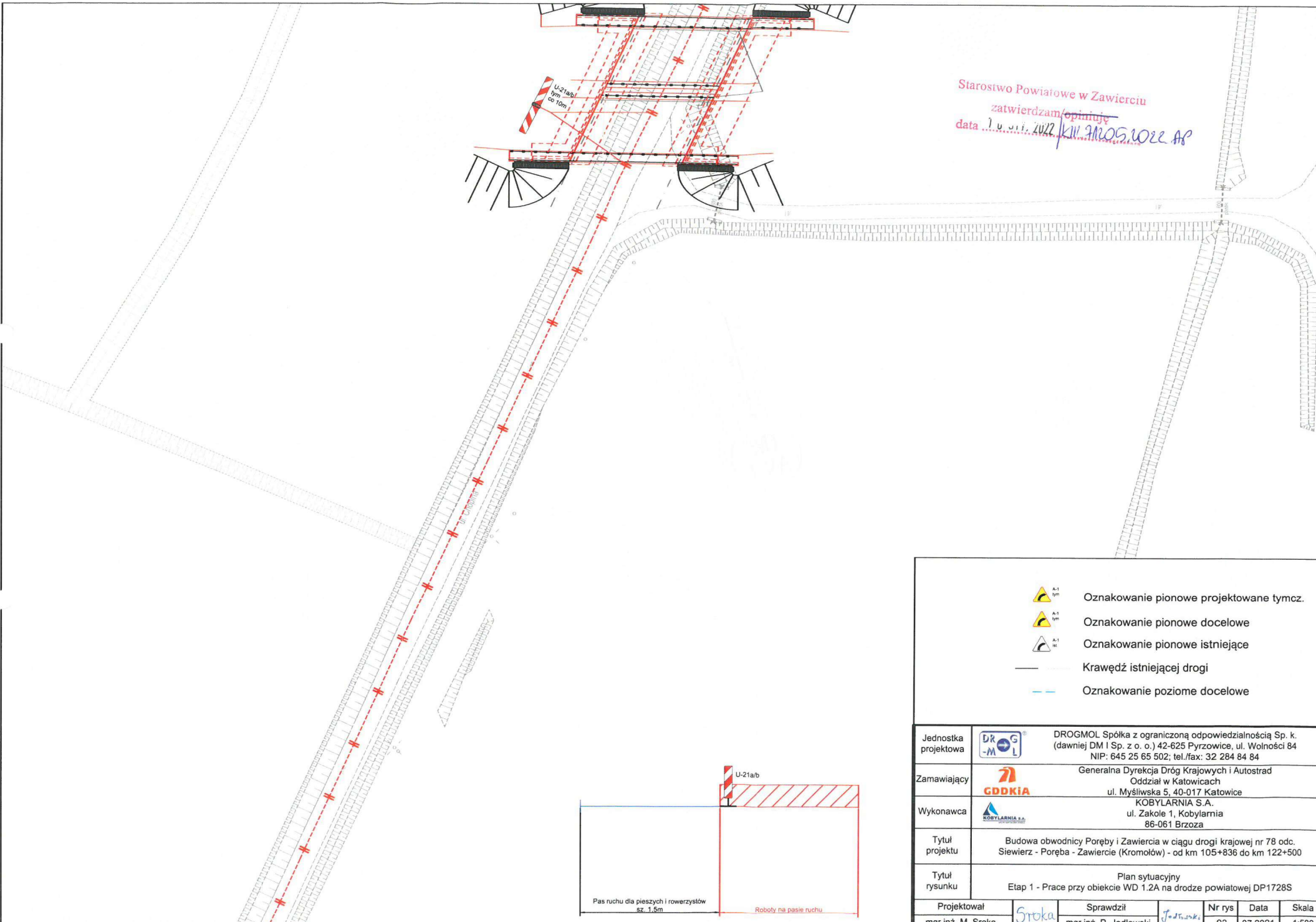
Pas ruchu dla pieszych i rowerzystów  
sz. 1,5m

Roboty na pasie ruchu






min. 1,5m

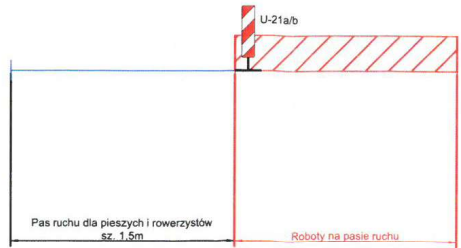


U-21a/b



Starostwo Powiatowe w Zawierciu  
 zatwierdzam/opiniuję  
 data 10.01.2022 / km 9+205,0022 AS

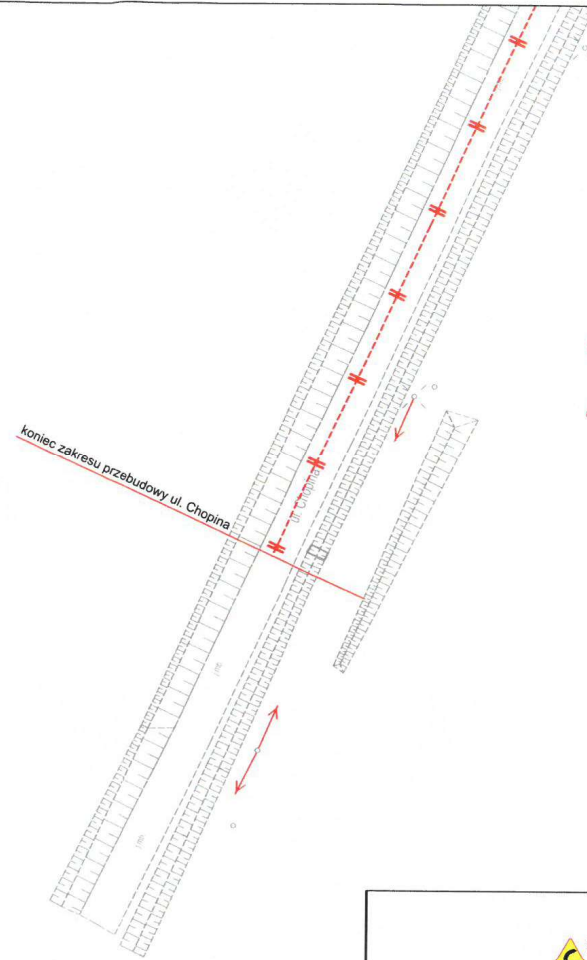
-  A-1  
Oznakowanie pionowe projektowane tymcz.
-  A-1  
Oznakowanie pionowe docelowe
-  A-1  
Oznakowanie pionowe istniejące
-  Krawędź istniejącej drogi
-  Oznakowanie poziome docelowe








Jednostka projektowa		DROGMOL Spółka z ograniczoną odpowiedzialnością Sp. k. (dawniej DM 1 Sp. z o. o.) 42-625 Pyrzowice, ul. Wolności 84 NIP: 645 25 65 502; tel./fax: 32 284 84 84	
Zamawiający		Generalna Dyrekcja Dróg Krajowych i Autostrad Oddział w Katowicach ul. Myśliwska 5, 40-017 Katowice	
Wykonawca		KOBYLARNIA S.A. ul. Zakole 1, Kobyłarnia 86-061 Brzoza	
Tytuł projektu	Budowa obwodnicy Poręby i Zawiercia w ciągu drogi krajowej nr 78 odc. Siewierz - Poręba - Zawiercie (Kromolów) - od km 105+836 do km 122+500		
Tytuł rysunku	Plan sytuacyjny Etap 1 - Prace przy obiekcie WD 1.2A na drodze powiatowej DP1728S		
Projektował		Sprawdził	
mgr inż. M. Sroka		mgr inż. P. Jodłowski	
Nr rys	02	Data	07.2021
Skala	1:500		

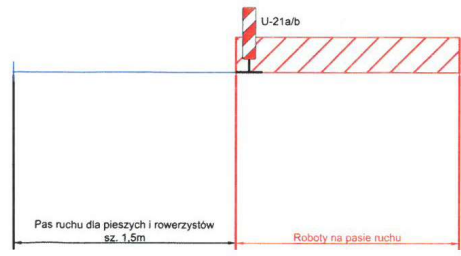


Dodatkowo ustawić znak F-5 na wlocie Duktu Zielonego od strony m. Ciągowice

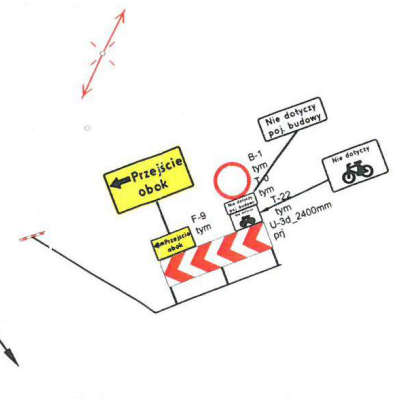


Starostwo Powiatowe w Zawierciu  
zatwierdzam/opisuję  
data 1-0-~~STY~~ 2022 KW. 31.10.5.2022 AP

-  Oznakowanie pionowe projektowane tymcz.
-  Oznakowanie pionowe docelowe
-  Oznakowanie pionowe istniejące
-  Krawędź istniejącej drogi
-  Oznakowanie poziome docelowe



Wjazd do nadleśnictwa



Jednostka projektowa		DROGMOL Spółka z ograniczoną odpowiedzialnością Sp. k. (dawniej DM I Sp. z o. o.) 42-625 Pyrzowice, ul. Wolności 84 NIP: 645 25 65 502; tel./fax: 32 284 84 84
Zamawiający		Generalna Dyrekcja Dróg Krajowych i Autostrad Oddział w Katowicach ul. Myśliwska 5, 40-017 Katowice
Wykonawca		KOBYLARNIA S.A. ul. Zakole 1, Kobylarnia 86-061 Brzoza
Tytuł projektu	Budowa obwodnicy Poręby i Zawiercia w ciągu drogi krajowej nr 78 odc. Siewierz - Poręba - Zawiercie (Kromolów) - od km 105+836 do km 122+500	
Tytuł rysunku	Plan sytuacyjny Etap 1 - Prace przy obiekcie WD 1.2A na drodze powiatowej DP1728S	
Projektował		Sprawdził
mgr inż. M. Sroka		mgr inż. P. Jodłowski
Nr rys	03	Data
		07.2021
Skala	1:500	